

ИТОГОВЫЙ ПРОТОКОЛ АУКЦИОНА
на право заключения договора аренды земельного участка

24.11.2023г.

с. Анучино

1. Сведения о месте, дате и времени проведения аукциона.

Аукцион состоялся в 14 час. 00 мин 22.11.2023г. по адресу с. Анучино, ул. Лазо, д. 6, 3 – этаж, актовый зал администрации.

2. Сведения о предмете аукциона:

Предмет аукциона: право заключения договора аренды земельного участка.

Лот №1 Кадастровый номер земельного участка – 25:01:020563:236 площадь 552 кв.м, категория земель – земли сельскохозяйственного назначения. Местоположение установлено относительно ориентира, расположенного за пределами участка. Ориентир — жилой дом. Участок находится примерно в 2,7км от ориентира по направлению на юго-восток. Почтовый адрес ориентира: Приморский край, Анучинский район, с. Таежка, ул. Новая, д.2А. Вид разрешенного использования земельного участка: Ведение личного подсобного хозяйства на полевых участках.

3. Сведения об участниках аукциона:

Хурамова Валентина Анатольевна, зарегистрированная по адресу: 692331, Приморский край, г. Арсеньев, пр-кт. Горького, д.26, кв.55. Паспорт серия 05 20 №814628 выдан 27.04.2021г. УМВД России по Приморскому краю.

Дата подачи и номер заявки 14.11.2023г. в 10 час. 00 мин. №1

Задаток на участие в аукционе внесен в сумме 1,80 рублей. Других заявок на участие в аукционе по лоту №1 не поступало.

4. Сведения о начальной цене предмета аукциона, последнем и предпоследнем предложениях о цене предмета аукциона:

4.1. Начальная цена предмета аукциона по лоту №1: 9 (девять) рублей 03 копейки;

4.2. Последнее предложение о цене предмета аукциона - нет;

4.3. Предпоследнее предложение о цене предмета аукциона - нет.

5. Сведения о победителе аукциона и лице, который сделало предпоследнее предложение о цене предмета аукциона:

5.1. Лицом, которое сделало предпоследнее предложение о цене предмета аукциона, является - нет;

5.2. Договор заключен с единственным участником аукциона – с Хурамовой Валентиной Анатольевной.

Лот №2 Кадастровый номер земельного участка – 25:01:150001:5753, площадь 738 кв.м, категория земель – земли населенных пунктов. Местоположение установлено относительно ориентира, расположенного за пределами участка. Ориентир — жилой дом. Участок находится примерно в 57м от ориентира по направлению на северо-запад. Почтовый адрес ориентира: Приморский край, Анучинский район, с. Анучино, ул. Луговая, д.16. Вид разрешенного использования земельного участка: Ведение личного подсобного хозяйства (приусадебный земельный участок).

3. Сведения об участниках аукциона:

Плотникова Надежда Сергеевна, зарегистрированная по адресу: 692300, Приморский край, Анучинский район, с. Анучино, ул. Луговая, д.19. Паспорт серия 05 03 №991001 выдан 22.11.2004г. Анучинским РОВД Приморского края.

Дата подачи и номер заявки 20.10.2023г. в 12 час. 00 мин. №1

Задаток на участие в аукционе внесен в сумме 268,10 рублей.

Других заявок на участие в аукционе по лоту №2 не поступало.

4. Сведения о начальной цене предмета аукциона, последнем и предпоследнем предложениях о цене предмета аукциона:

4.1. Начальная цена предмета аукциона по лоту №2: 1340 (одна тысяча триста сорок) рублей 51 копейка;

4.2. Последнее предложение о цене предмета аукциона - нет;

4.3. Предпоследнее предложение о цене предмета аукциона - нет.

5. Сведения о победителе аукциона и лице, который сделало предпоследнее предложение о цене предмета аукциона:

5.1. Лицом, которое сделало предпоследнее предложение о цене предмета аукциона, является - нет;

5.2. Договор заключен с единственным участником аукциона – с Плотниковой Надеждой Сергеевной.

Лот №3 Кадастровый номер земельного участка – 25:01:020561:216, площадь 538 кв.м, категория земель – земли сельскохозяйственного назначения. Местоположение установлено относительно ориентира, расположенного за пределами участка. Ориентир — жилой дом. Участок находится примерно в 2,53км от ориентира по направлению на юго-восток. Почтовый адрес ориентира: Приморский край, Анучинский район, с. Таежка, ул. Новая, д.2А. Вид разрешенного использования земельного участка: Садоводство для собственных нужд.

3. Сведения об участниках аукциона:

Бурдинов Владимир Георгиевич, зарегистрированный по адресу: 692338, Приморский край, г. Арсеньев, ул. Жуковского, д.11, кв.22. Паспорт серия 05 17 №480855 выдан 24.08.2017г. межрайонным отделением УФМС России по Приморскому краю в Арсеньевском городском округе и Анучинском муниципальном районе.

Дата подачи и номер заявки 18.10.2023г. в 12 час. 00 мин. №1

Задаток на участие в аукционе внесен в сумме 269,99 рубля.

Других заявок на участие в аукционе по лоту №3 не поступало.

4. Сведения о начальной цене предмета аукциона, последнем и предпоследнем предложениях о цене предмета аукциона:

4.1. Начальная цена предмета аукциона по лоту №3: 1349 (одна тысяча триста сорок девять) рублей 98 копеек;

4.2. Последнее предложение о цене предмета аукциона - нет;

4.3. Предпоследнее предложение о цене предмета аукциона - нет.

5. Сведения о победителе аукциона и лице, который сделало предпоследнее предложение о цене предмета аукциона:

5.1. Лицом, которое сделало предпоследнее предложение о цене предмета аукциона, является - нет;

5.2. Договор заключен с единственным участником аукциона – с Бурдиновым Владимиром Георгиевичем.

Лот №4 Кадастровый номер земельного участка – 25:01:000000:1185, площадь 478кв.м, категория земель – земли сельскохозяйственного назначения. Местоположение установлено относительно ориентира, расположенного за пределами участка. Ориентир — жилой дом. Участок находится примерно в 2,45км от ориентира по направлению на юго-восток. Почтовый адрес ориентира: Приморский край, Анучинский район, с. Таежка, ул. Новая, д.2А, кв.2. Вид разрешенного использования земельного участка: Садоводство для собственных нужд.

3. Сведения об участниках аукциона:

Бурдинов Владимир Георгиевич, зарегистрированный по адресу: 692338, Приморский край, г. Арсеньев, ул. Жуковского, д.11, кв.22. Паспорт серия 05 17 №480855 выдан 24.08.2017г. межрайонным отделением УФМС России по Приморскому краю в Арсеньевском городском округе и Анучинском муниципальном районе.

Дата подачи и номер заявки 18.10.2023г. в 12 час. 00 мин. №1

Задаток на участие в аукционе внесен в сумме 239,85 рубля.

Других заявок на участие в аукционе по лоту №4 не поступало.

4. Сведения о начальной цене предмета аукциона, последнем и предпоследнем предложениях о цене предмета аукциона:

4.1. Начальная цена предмета аукциона по лоту №4: 1199 (одна тысяча сто девяносто девять) рублей 28 копеек;

4.2. Последнее предложение о цене предмета аукциона - нет;

4.3. Предпоследнее предложение о цене предмета аукциона - нет.

5. Сведения о победителе аукциона и лице, который сделало предпоследнее предложение о цене предмета аукциона:

5.1. Лицом, которое сделало предпоследнее предложение о цене предмета аукциона, является - нет;

5.2. Договор заключен с единственным участником аукциона – с Бурдиновым Владимиром Георгиевичем.

Лот №5 Кадастровый номер земельного участка – 25:01:020556:223, площадь 588 кв.м, категория земель – земли сельскохозяйственного назначения. Местоположение установлено относительно ориентира, расположенного за пределами участка. Ориентир — жилое строение. Участок находится примерно в 2334м от ориентира по направлению на юго-восток. Почтовый адрес ориентира: Приморский край, Анучинский район, с. Таежка, ул. Новая, д.23. Вид разрешенного использования земельного участка: Садоводство для собственных нужд.

3. Сведения об участниках аукциона:

Зубов Александр Сергеевич, зарегистрированный по адресу: 692342, Приморский край, г. Арсеньев, пер. Ирьянова, д.10, кв.80. Паспорт серия 05 17 №470852 выдан 06.07.2017г. межрайонным отделением УФМС России по Приморскому краю в Арсеньевском городском округе и Анучинском муниципальном районе.

Дата подачи и номер заявки 14.11.2023г. в 14 час. 00 мин. №1

Задаток на участие в аукционе внесен в сумме 290,54 рублей.

Других заявок на участие в аукционе по лоту №5 не поступало.

4. Сведения о начальной цене предмета аукциона, последнем и предпоследнем предложениях о цене предмета аукциона:

4.1. Начальная цена предмета аукциона по лоту №5: 1452 (одна тысяча четыреста пятьдесят два) рубля 71 копейка;

4.2. Последнее предложение о цене предмета аукциона - нет;

4.3. Предпоследнее предложение о цене предмета аукциона - нет.

5. Сведения о победителе аукциона и лице, который сделало предпоследнее предложение о цене предмета аукциона:

5.1. Лицом, которое сделало предпоследнее предложение о цене предмета аукциона, является - нет;

5.2. Договор заключен с единственным участником аукциона – с Зубовым Александром Сергеевичем.

Лот №6 Кадастровый номер земельного участка – 25:01:020555:223, площадь 1285 кв.м, категория земель – земли сельскохозяйственного назначения. Местоположение установлено относительно ориентира, расположенного за пределами участка. Ориентир — жилой дом. Участок находится примерно в 2240м от ориентира по направлению на юго-восток. Почтовый адрес ориентира: Приморский край, Анучинский район, с. Тасжка, ул. Новая, д.9. Вид разрешенного использования земельного участка: Садоводство для собственных нужд.

3. Сведения об участниках аукциона:

Петрушкин Александр Николаевич, зарегистрированный по адресу: 692331, Приморский край, г. Арсеньев, ул. 25 лет Арсеньеву, д.25, кв.78. Паспорт серия 05 08 №549755 выдан 19.12.2008г. МРО УФМС России по Приморскому краю в гор. Арсеньеве и Анучинском районе.

Дата подачи и номер заявки 18.10.2023г. в 13 час. 00 мин. №1

Задаток на участие в аукционе внесен в сумме 634,73 рубля.

Других заявок на участие в аукционе по лоту №6 не поступало.

4. Сведения о начальной цене предмета аукциона, последнем и предпоследнем предложениях о цене предмета аукциона:

4.1. Начальная цена предмета аукциона по лоту №6: 3173 (три тысячи сто семьдесят три) рубля 64 копейки;

4.2. Последнее предложение о цене предмета аукциона - нет;

4.3. Предпоследнее предложение о цене предмета аукциона - нет.

5. Сведения о победителе аукциона и лице, который сделало предпоследнее предложение о цене предмета аукциона:

5.1. Лицом, которое сделало предпоследнее предложение о цене предмета аукциона, является - нет;

5.2. Договор заключен с единственным участником аукциона – с Петрушкиным Александром Николаевичем.

Лот №7 Кадастровый номер земельного участка – 25:01:000000:1184, площадь 5820517 кв.м, категория земель – земли сельскохозяйственного назначения. Местоположение установлено относительно ориентира, расположенного за пределами участка. Ориентир — жилой дом. Участок находится примерно в 1980м от ориентира по направлению на юг. Почтовый адрес ориентира: Приморский край, Анучинский район, с. Новогордеевка,

пер. Таежный, д.4. Вид разрешенного использования земельного участка: Сельскохозяйственное использование.

3. Сведения об участниках аукциона:

ГКФХ Гребень Виктор Анатольевич, зарегистрированный по адресу: 692331, Приморский край, г. Арсеньев, ул. Крестьянская, д.21. Паспорт серия 05 14 №239737 выдан 01.04.2015г. межрайонным отделением УФМС России по Приморскому краю в Арсеньевском городском округе и Анучинском муниципальном районе.

Дата подачи и номер заявки 17.11.2023г. в 12 час. 30 мин. №1

Задаток на участие в аукционе внесен в сумме 33864,55 рубля.

Других заявок на участие в аукционе по лоту №7 не поступало.

4. Сведения о начальной цене предмета аукциона, последнем и предпоследнем предложениях о цене предмета аукциона:

4.1. Начальная цена предмета аукциона по лоту №7: 169322 (сто шестьдесят девять тысяч триста двадцать два) рубля 73 копейки;

4.2. Последнее предложение о цене предмета аукциона - нет;

4.3. Предпоследнее предложение о цене предмета аукциона - нет.

5. Сведения о победителе аукциона и лице, который сделало предпоследнее предложение о цене предмета аукциона:





5.1. Лицом, которое сделало предпоследнее предложение о цене предмета аукциона, является - нет;

5.2. Договор заключен с единственным участником аукциона – с ГКФХ Гребенем Виктором Анатольевичем.

Председатель комиссии

Секретарь

Члены комиссии

	А.А. Суворенков
	Е.А. Примачева
	Е.В. Росейчук
	О.И. Борисенко
	Н.В. Ким

ИТОГО "за" 5, против "0", воздержались "0".